





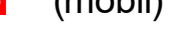


**Übersichtsplan zur Sperrung der Rheiner Landstraße während der Sanierungsarbeiten in der Bauphase 2 (ab 15. August 2019)**

**Zeichenerklärung**

-  Fahrbahn
-  Radweg
-  Gehweg
-  Busspur  Mitnutzung Fahrradfahrer
-  Parkmöglichkeit (im Baustellenbereich eingeschränkt!)
-  Fahrtrichtung
-  Umleitungsrichtung
-  Bushaltestelle
-  Gehweg Mitnutzung Fahrradfahrer
-  Baustellenabsperzung
-  Anlieger bis Baustelle frei
-  Lichtsignalanlage (mobil)
-  Baubüro (Info)

0 10 25 50 m  
 Stadt Osnabrück, Fachbereich Geodaten und Verkehrsanlagen

